


MEZEL

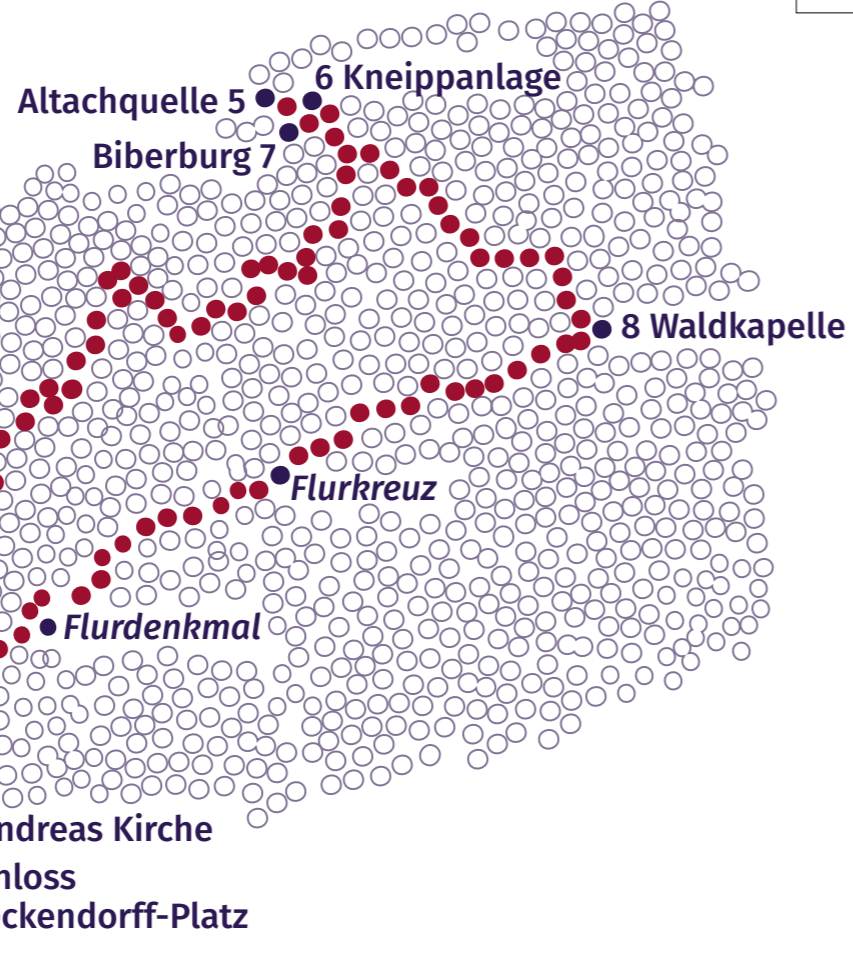
Geschichtlicher Naturpfad Wonfurt



Das Laufparadies

68 ausgewählte und gut beschilderte Laufstrecken, 845 Kilometer, 25 Städte & Gemeinden. Das sind die Eckdaten, mit denen sich der Landkreis Haßberge und seine Gemeinden auf den Weg gemacht haben – auf den Weg zu und mit einem in dieser Größenordnung einzigartigen Gemeinschaftsprojekt – dem „Laufparadies Haßberge – Maintal – Steigerwald“.

So viel wie nötig, so wenig wie möglich! Dieser Grundsatz galt bei der Beschilderung der Strecken. Bei der Laufstreckenbeschilderung wurde darauf geachtet bevorzugt vorhandene Befestigungsmöglichkeiten zu nutzen.



Gefördert durch das Bayerische Staatsministerium für Ernährung, Landwirtschaft und Forsten und den Europäischen Landwirtschaftsfonds für die Entwicklung des ländlichen Raums

Ein paar Fakten

Gesamtdistanz..... 845 km
 Einzelstreckenlänge..... 4,2 bis 29,8 km
 Anstiegshöhenmeter..... gesamt 15.232
 Niedrigster Punkt..... 215 Meter NN
 Höchster Punkt..... 508 Meter NN

Gebietseigenschaften:

Wald..... 398 km (47 %)
 Flur / Feld..... 404 km (48 %)
 Ort..... 43 km (5 %)

Untergrundeigenschaften:

Asphalt / Pflaster..... 205 km (24 %)
 Flur / Waldweg..... 536 km (64 %)
 Trail / Pfad..... 105 km (12 %)

2 Routen in Wonfurt

Wonfurt (Won.1) – Distanz 13,2 km / Anstieg 36 m

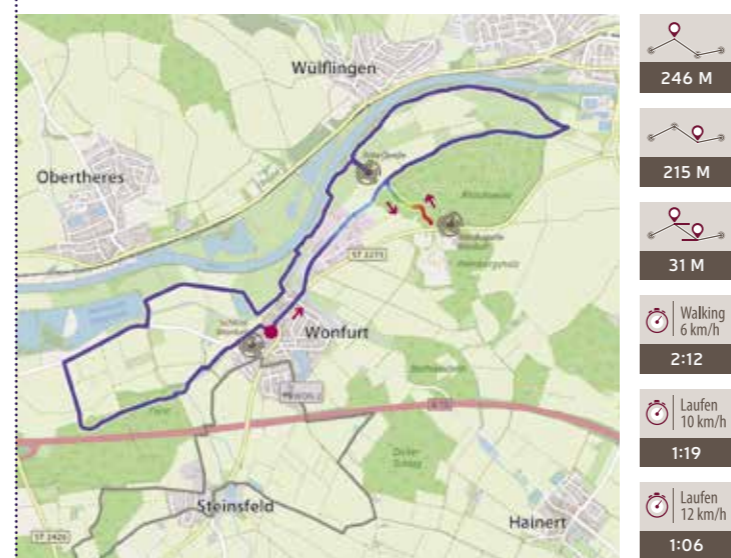
Flacher Rundkurs für Laufeinsteiger zur Roten Quelle und den Seen. Der Startpunkt befindet sich in der Ortsmitte von Wonfurt. Wir parken am Rathaus in der Kirchgasse.

Wonfurt (Won.2) – Distanz 9.2 km / Anstieg 90 m

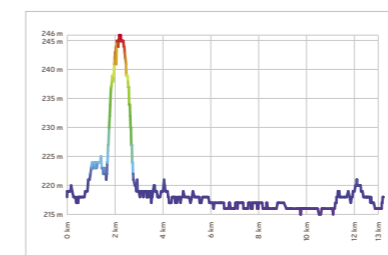
Einfache Genussrunde für Hobbyläufer in der Wonfurter Flur. Der Startpunkt befindet am Ortseingang von Steinsfeld aus Richtung Wonfurt kommend. Von der Staatsstraße 2275 biegen wir links ins Sportgelände ab.

Mehr Infos unter: www.laufparadies.info

© Bild und Text: Laufparadies



Asphalt	3,1 km (24 %)
Naturweg	7,7 km (58 %)
Trail	2,4 km (18 %)
Wald	2,2 km (17 %)
Freies Feld	10,3 km (78 %)
Ort	0,7 km (5 %)
Anschluss	WON.2



Asphalt	4,1 km (45 %)
Naturweg	4,2 km (46 %)
Trail	0,8 km (9 %)
Wald	0,4 km (4 %)
Freies Feld	6,9 km (76 %)
Ort	1,8 km (20 %)
Anschluss	WON.1

